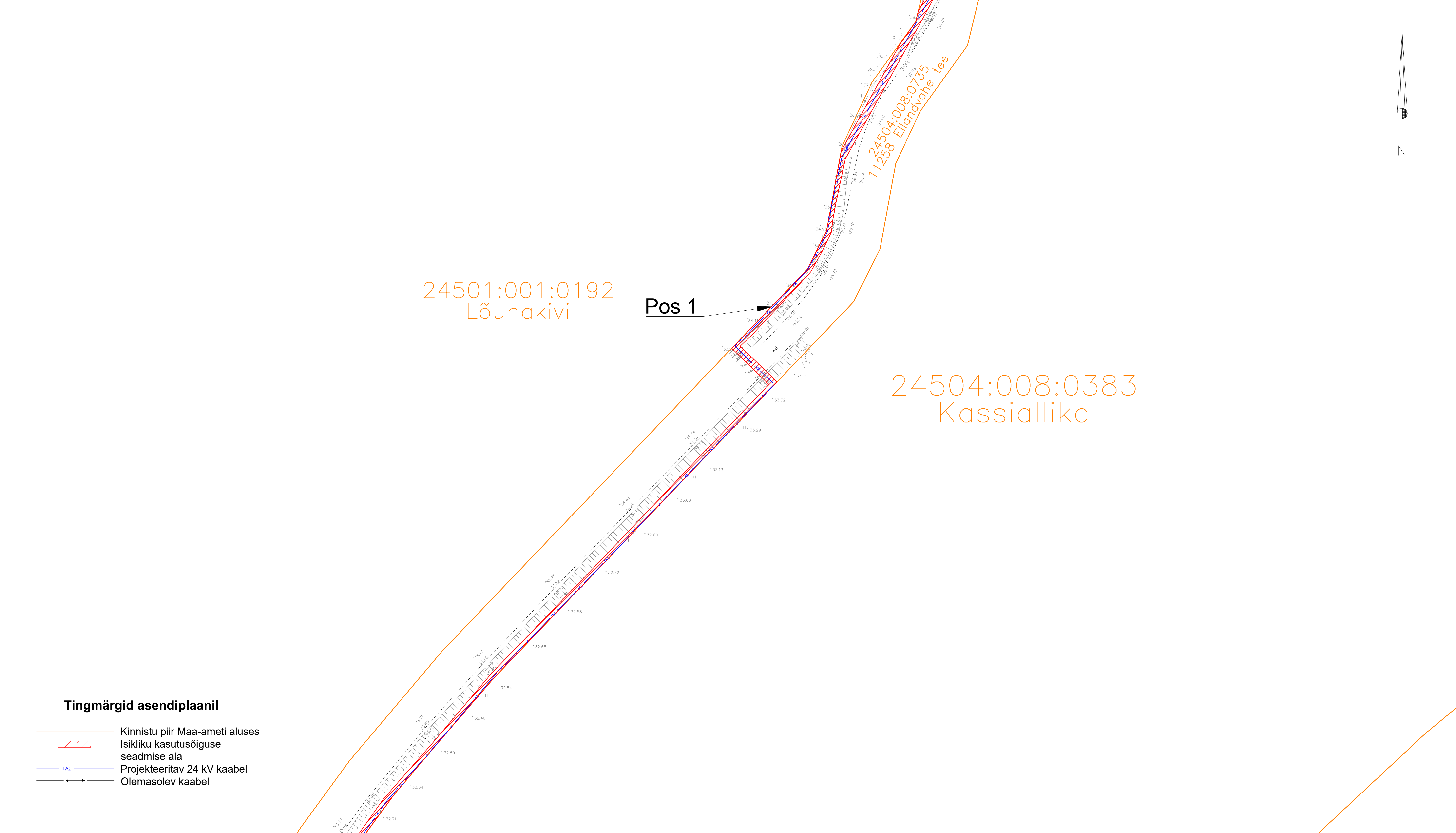


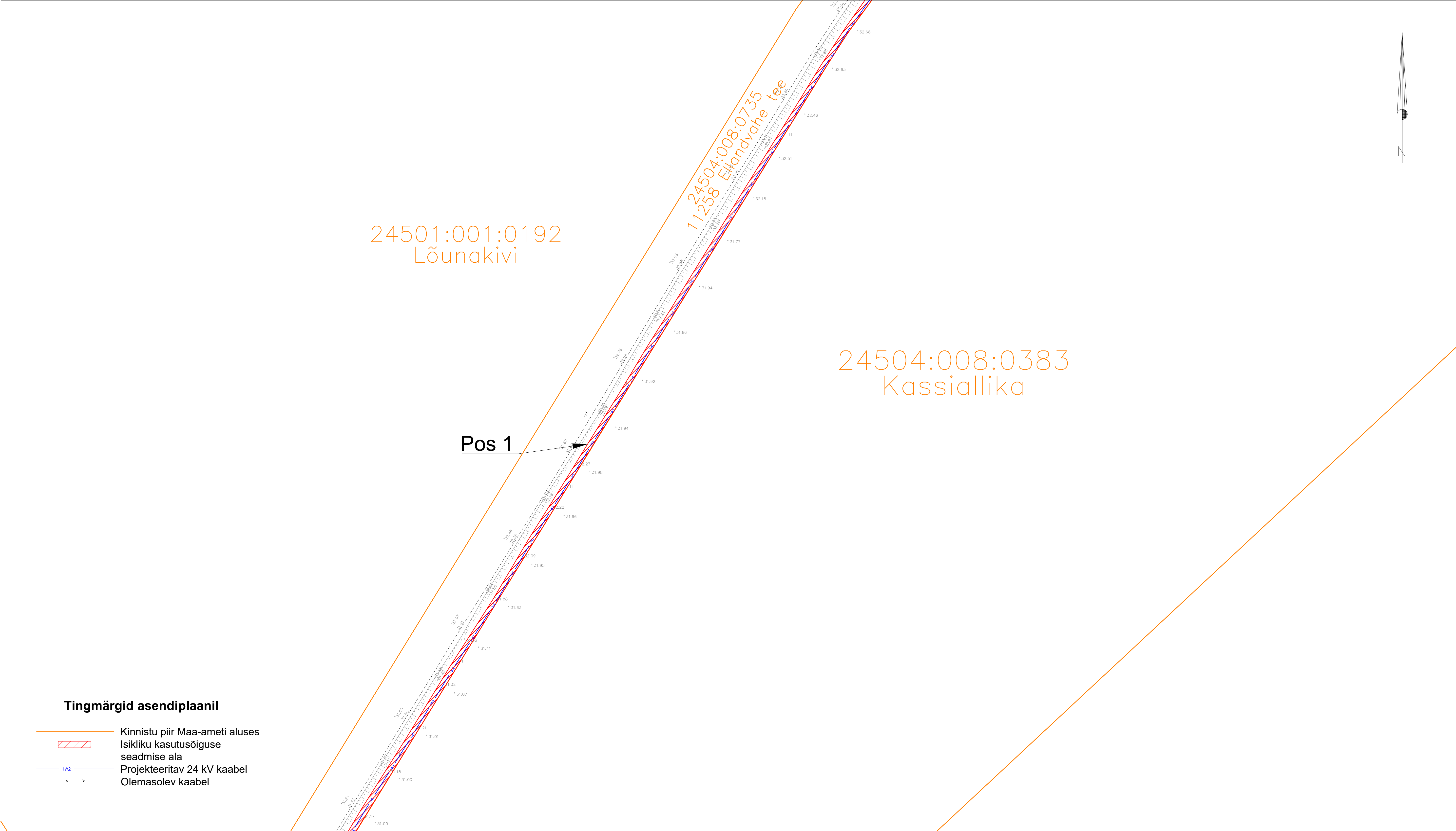
Jrk nr.	Kasutusala pos nr. (plaanil)	Kinnistu registriosa number	Katastriüksse tunnus ja nimi	Ala pindala ruutmeetrites m ²	Projekt: IP1728 Jägala üleviimine III etapp Töö nr: IH/24/011
1	Pos 1	5767650	24504:008:0735 11258 Ellandvahe tee	1 279 m ²	Möötkava: 1:1000
					Plaani koostas: Liis Tammekand Liis.Tammekand@enersense.com +372 56924605

ISIKLIKU KASUTUSÕIGUSE SEADMISE PLAAN



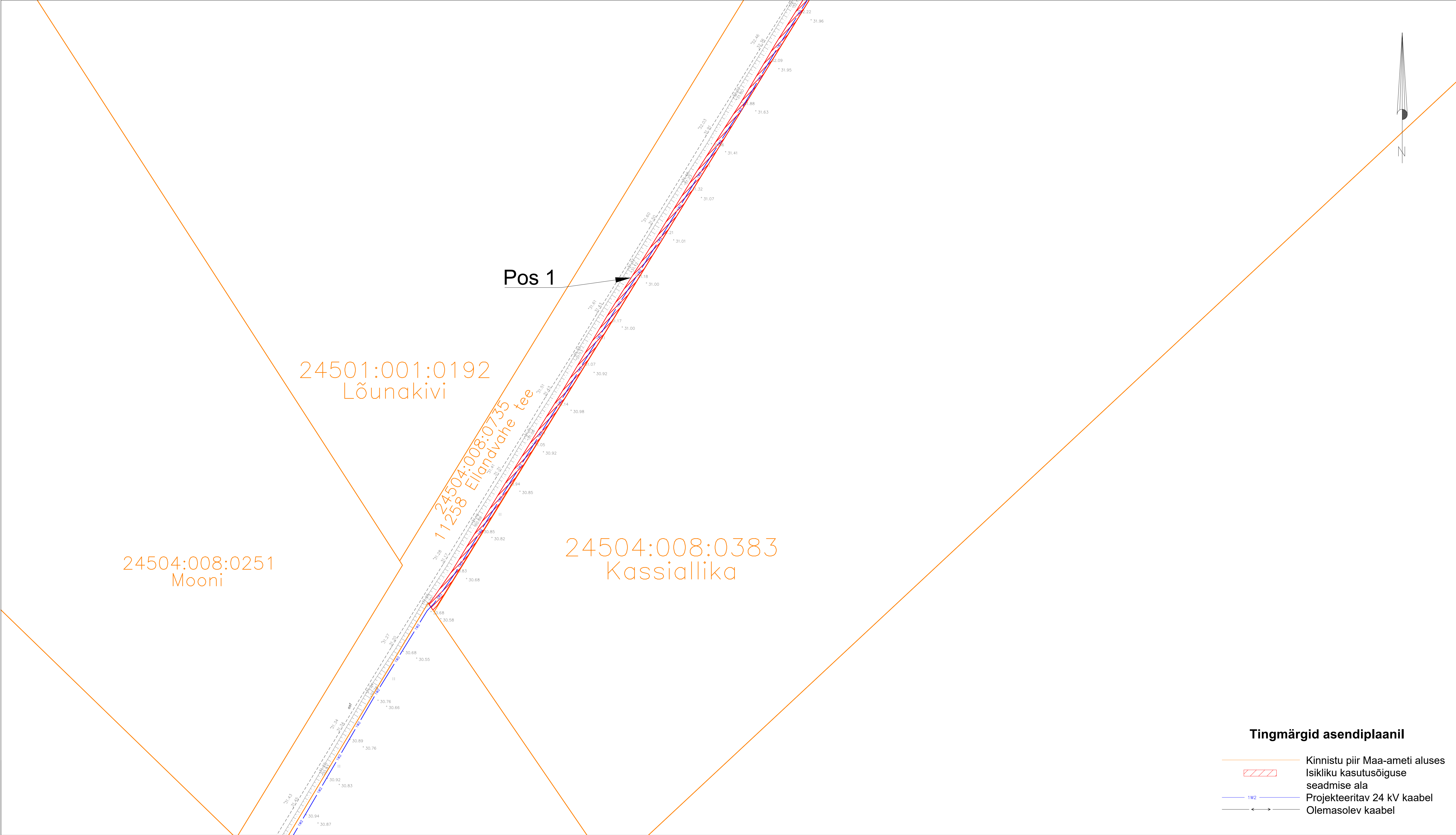
Jrk nr.	Kasutusala pos nr. (plaanil)	Kinnistu registriosa number	Katastriüksse tunnus ja nimi	Ala pindala ruutmeetrites m ²	Projekt: IP1728 Jägala üleviimine III etapp Töö nr: IH/24/011
1	Pos 1	5767650	24504:008:0735 11258 Ellandvahe tee	1 279 m ²	Möötkava: 1:1000 Plaani koostas: Liis Tammekand Liis.Tammekand@enersense.com +372 56924605

<p align="center">ISIKLIKU KASUTUSÕIGUSE SEADMISE PLAAN</p>	
--	--



Jrk nr.	Kasutusala pos nr. (plaanil)	Kinnistu registriosa number	Katastriüksse tunnus ja nimi	Ala pindala ruutmeetrites m ²	Projekt: IP1728 Jägala üleviimine III etapp Töö nr: IH/24/011
1	Pos 1	5767650	24504:008:0735 11258 Ellandvahe tee	1 279 m ²	Mõõtkava: 1:1000 Plaani koostas: Liis Tammekand Liis.Tammekand@enersense.com +372 56924605

ISIKLIKU KASUTUSÕIGUSE SEADMISE PLAAN



Jrk nr.	Kasutusala pos nr. (plaanil)	Kinnistu registriosa number	Katastriüksse tunnus ja nimi	Ala pindala ruutmeetrites m ²	Projekt: IP1728 Jägala üleviimine III etapp Töö nr: IH/24/011
1	Pos 1	5767650	24504:008:0735 11258 Ellandvahe tee	1 279 m ²	Möötkava: 1:1000 Plaani koostas: Liis Tammekand Liis.Tammekand@enersense.com +372 56924605